



Zemesgrāmatu apliecība

Jelgavas zemesgrāmatu nodaļa

Elejas pagasta zemesgrāmatas nodaļums Nr. 1000 0016 0791

Kadastra numurs: 5448 006 0294

Meža prospekts 5, Eleja, Elejas pag., Jelgavas raj.

I daļa 1. iedaļa

Ieraksta Nr.	Nekustāms īpašums, servitūti un reālnastas	Kopīpašuma daļa	Platība
1.1.	Zemes gabals ar kadastra apzīmējumu 5448 006 0294.		3,618 ha
1.2.	Uz zemes gabala atrodas ēkas		
1.3.	Skolas ēka (kadastra apzīmējums 5448 006 0294 001)		
1.4.	Palīgēka (kadastra apzīmējums 5448 006 0294 002)		
1.5.	Palīgēka (kadastra apzīmējums 5448 006 0294 004)		
1.6.	Palīgēka (kadastra apzīmējums 5448 006 0294 010)		
1.7.	Palīgēka (kadastra apzīmējums 5448 006 0294 013)		
Žurnāls Nr. 300000951699 (17.12.2004), lēmuma datums: 27.12.2004, tiesnesis Teiksmā Cīrule			

II daļa 1. iedaļa

Ieraksta Nr.	Īpašnieks, personas/nodokļu maksātāja kods, tiesību pamats	Domājamo daļa	Summa par kādu iegūta īpašums (Ls)
1.1.	Īpašnieks: Elejas pagasta pašvaldība, nodokļu maksātāja kods 90000040360	1	
1.2.	Pamats: 2004. gada 22. decembra uzzīna par pašvaldībai piekritīgo zemes gabalu Nr. 10.2/257, 1991. gada 25. februāra nodosšanas-pieņemšanas akts.		
Žurnāls Nr. 300000951699 (17.12.2004), lēmuma datums: 27.12.2004, tiesnesis Teiksmā Cīrule			

III daļa 1. iedaļa

Ieraksta Nr.	Lietu tiesības, kas apgrūtina nekustamu īpašumu	Platība lielums
1.1.	Atzīme - elektrisko tīklu 0.4kV gaisvadu līnijas aizsargjosla.	0.049 ha
1.2.	Atzīme - ceļa servitūts	0.085 ha
1.3.	Pamats: 2004. gada 22. decembra uzzīna par pašvaldībai piekritīgo zemes gabalu Nr. 10.2/257	
Žurnāls Nr. 300000951699 (17.12.2004), lēmuma datums: 27.12.2004, tiesnesis Teiksmā Cīrule		

Kancelejas nodeva Ls 18,00 samaksāta

Žurnāla Nr. 300000951699 datums: 18.12.2004, lēmuma datums: 27.12.2004

Zemesgrāmatu nodaļas tiesnesis

Zemesgrāmatu apliecība satur nodaļuma

Teiksmā Cīrule





LATVIJAS REPUBLIKA

Jelgavas rajona Elejas pagasts

Nekustamā īpašuma

Meža prospekts 5


kadastra Nr. 5448 006 0294

ZEMES ROBEŽU PLĀNS

Robežas noteiktas pamatojoties uz Elejas pagasta zemes komisijas 1996.gada 31.oktobra sēdes lēmumu Nr.49 .

Robežu plāns sastādīts pēc 2004.gada robežu uzmērīšanas materiāliem mērogā 1:2000

Zemes kopplatība ir **3.618** ha

		
JELGAVAS RAJONA ELEJAS PAGAŠTAS ZEMES DIENESTS		
Jelgavas rajona Elejas pagasta zemes komisijas nodaļas Kadastra pārvalde		
Jelgavas rajaona Elejas pagasta zemes komisijas biroja vadītāja	<i>Hein</i> I.Klīve	08.06.2004.

Zemes lietošanas veidi

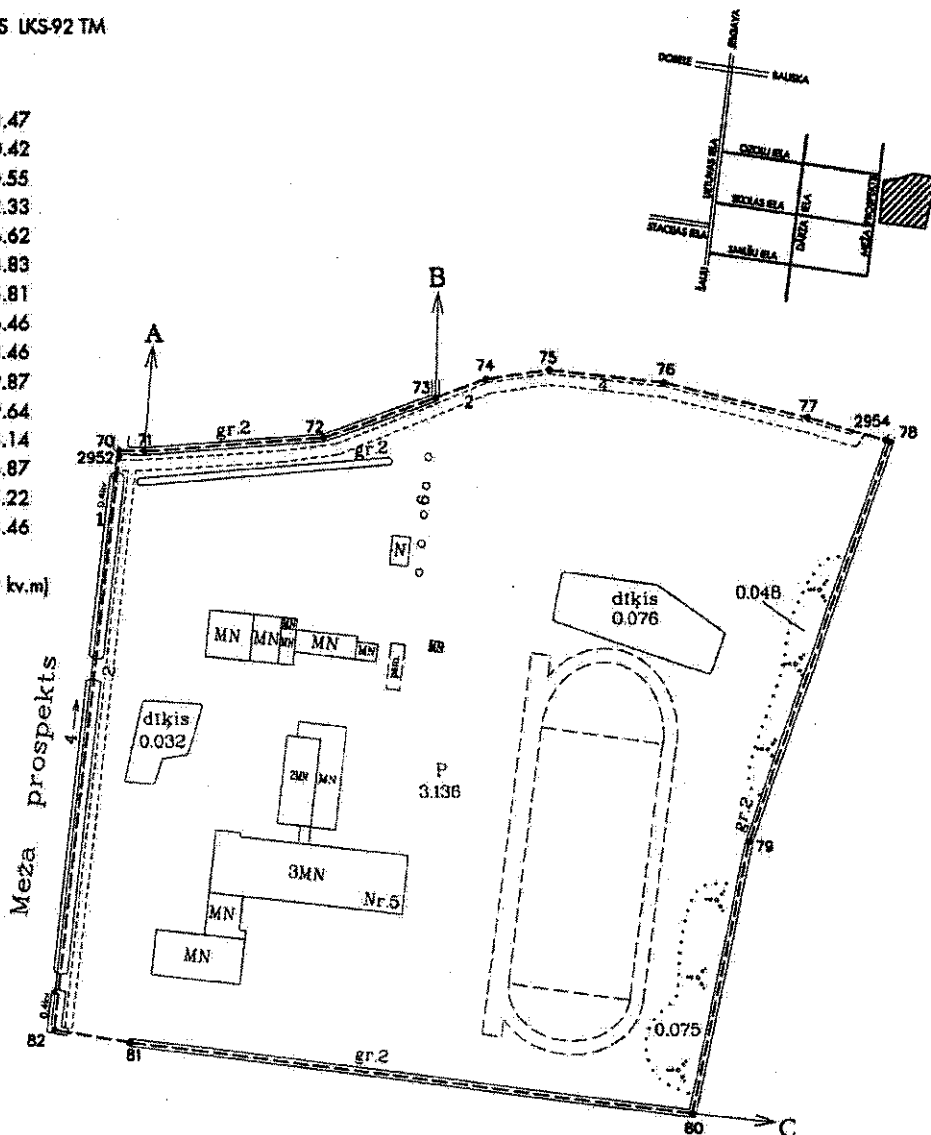
Z
D

ZEMES GABALA IZVIETOJUMA
ŠHEMA

MEROGA KOFFICIENTS 0.999604

PLATIBA 5=3.618 ha (36179 kv.m)


* - apvidū nenostiprināti punkti



NEKUSTAMĀ ĪPAŠUMA LIETOŠANAS TIESĪBU APGRŪTINĀJUMI

1. 020501 - aizsargjošā gar elektrisko fīklu gaisvadu līniju ar nominālo spriegumu 0.4kV - 0.049 ha
2. 050203 - servītāts - tiesības uz braucamo ceļu par labu nekustamajam īpašumam ar kadastra Nr. 5448 006 0306 - 0.085 ha

M 1 : 2000



Kad. Nr. 5448 006 0294

LR VZD ZEMGALES REĢIONĀLĀS NODAĻAS
PASŪTĒJUMU IZPILDES PĀRVALDES
MĒRNICĪBAS UN TOPOGRĀFIJAS DAĻA

Dabas vadītājs	A. Bīmanis	14.05.2004.
Mārnieks	H. Straupe	14.05.2004.